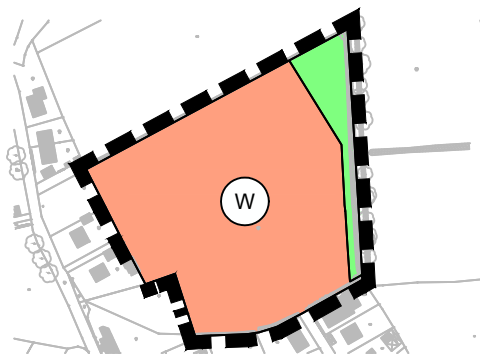
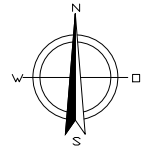


# Gemeinde Nienborstel

## 6. Änderung des Flächennutzungsplanes

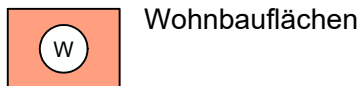
### Planzeichnung

Maßstab 1:5000




### Zeichenerklärung

1. Art der baulichen Nutzung  
(§ 5 Abs. 2 Nr.1 BauGB § 1 Abs. 1 und 2 BauNVO)



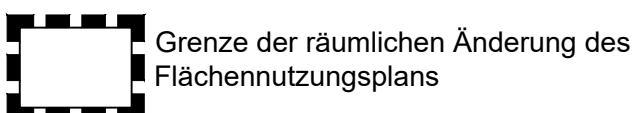
Wohnbauflächen

2. Grünflächen  
(§ 5 Abs. 2 Nr. 5 und Abs. 4 BauGB)



Grünflächen

3. Sonstige Planzeichen



Grenze der räumlichen Änderung des  
Flächennutzungsplans

### Gemeinde Nienborstel

#### 6. Änderung des Flächennutzungsplanes - Wohngebiet Voßkoppel -

**Vorentwurf** der Planzeichnung  
Maßstab 1:5000  
NIE23001 . gez: Jk . Stand: 25.10.2023

**dn stadtplanung**  
beraten . planen . entwickeln . gestalten

Kellerstr. 49 . 25462 . Rellingen  
buero@dn-stadtplanung.de . Tel. (04101) 852 15 72